

Parkovi Hrvatske

VODIČ KROZ NACIONALNE PARKOVE
I PARKOVE PRIRODE REPUBLIKE HRVATSKE



**PARKOVI
HRVATSKE**



REPUBLIKA HRVATSKA
MINISTARSTVO ZAŠTITE
OKOLIŠA I ENERGETIKE



Empowered lives.
Resilient nations.



PARKOVI HRVATSKE

Parks
of Croatia



BRIJUNI
National park
National Park



PAKLENICA
National park
National Park



BIOKOVO
Park prirode
Nature Park



**KOPAČKI
RIT**
Park prirode
Nature Park



RISNJAK
National park
National Park



KORNATI
National park
National Park



**LOJSKO
POLJE**
Park prirode
Nature Park



TELAŠĆICA
Park prirode
Nature Park



KRKA
National park
National Park



**SJEVNI
VELEBIT**
National park
National Park



**VRANSKO
JEZERO**
Park prirode
Nature Park



**ŽUMBERAK
SAMOBORSKO
GORJE**
Park prirode
Nature Park



**PLITVIČKA
JEZERA**
National park
National Park



MLJET
National park
National Park



PAPUK
Park prirode
Nature Park



MEDVEDNICA
Park prirode
Nature Park



VELEBIT
Park prirode
Nature Park



**LASTOVSKO
OTOČJE**
Park prirode
Nature Park



UČKA
Park prirode
Nature Park

Impresum

U ovoj publikaciji iznesena su mišljenja autora i nužno ne predstavljaju službena stajališta Ujedinjenih naroda, uključujući UNDP ili njihovih zemalja članica.

IZDAVAČ

Ministarstvo zaštite
okoliša i energetike
Program Ujedinjenih
naroda za razvoj (UNDP)

SURAĐIVALI

Igor Kreitmeyer, Ivana Horvat,
Valentina Futač, Marija Jurčević,
Dino Kapuano

FOTOGRAFIJE

Arhiva NP i PP
Mario Romulić, Ante Gugić,
Romeo Ibrišević, Marko Vrdoljak,
Ivo Pervan, Renco Kosinožić

Skrbimo o bogatstvima koje je priroda stvarala stoljećima



Po očuvanoj prirodi Hrvatska je među najbogatijim zemljama Europe, a zaštićena priroda jedan je od najjačih hrvatskih brendova. To potvrđuje i činjenica kako je trećina teritorija Hrvatske dio najveće svjetske mreže zaštićenih područja – europske ekološke mreže Natura 2000. Zbog iznimnih prirodnih i krajobraznih vrijednosti, naših 8 nacionalnih parkova i 11 parkova prirode prepoznati su na karti svijeta kao mjesta koje se mora vidjeti i doživjeti. Ova vam brošura pruža mali uvid u posebnosti i atrakcije 19 parkova koji godišnje privuku više od 4 milijuna posjetitelja i poziva vas da ih sami otkrijete. U tome će vam pomoći djelatnici javnih ustanova koje upravljaju parkovima te, u suradnji i uz financijsku podršku Ministarstva

zaštite okoliša i energetike, brinu o parkovima s ciljem očuvanja okoliša, prirode i bioraznolikosti te uspostave učinkovitog upravljanja, s naglaskom na održivi razvoj. Hrvatska je među rijetkim zemljama koje imaju visok postotak teritorija pod zaštitom, što je rezultat očuvanosti prirodnih resursa, ali i želje hrvatskih građana za takvom politikom. Zaštićena područja prirode – uključujući nacionalne parkove, parkove prirode i ostale kategorije zaštite i područja ekološke mreže Natura 2000 – najveće su vrijednosti svake države koja moramo čuvati i njima mudro upravljati kako bi u tom bogatstvu mogli uživati ne samo mi, nego i buduće generacije.

Tumač simbola



PJEŠAČENJE



JAHANJE



VOŽNJA
BRODOM



PLANINARENJE



SKIJANJE



UTVRDA



PENJANJE



SPELEOLOGIJA



DIVLJE
ŽIVOTINJE



BICIKLIZAM



PARAGLJDING



PROMATRANJE
PTICA



RIBOLOV



PLIVANJE



FOTOGRAFIRANJE



JEDRENJE



RONJENJE



RESTORAN



KAJAK



RONJENJE



SMJEŠTAJ



Sadržaj

UVOD | 3

NACIONALNI PARKOVI

Plitvička jezera | 6

Paklenica | 8

Risnjak | 10

Mljet | 12

Kornati | 14

Brijuni | 16

Krka | 18

Sjeverni Velebit | 20

PARKOVI PRIRODE

Kopački rit | 22

Biokovo | 23

Medvednica | 24

Velebit | 25

Telašćica | 26

Lonjsko polje | 27

Papuk | 28

Vransko jezero | 29

Učka | 30

Žumberak -

Samoborsko gorje | 31

Lastovsko otočje | 32

VOLONTERI | 33

KONTAKTI | 34



**PLITVIČKA
JEZERA** Nacionalni park
National Park



GLAVNE ZNAČAJKE

PROGLAŠEN NACIONALNIM PARKOM: 1949.

UVRŠTEN U UNESCO-ovu SVJETSKU

PRIRODNU BAŠTINU: 1979.

POVRŠINA: 296,8 km²

16 jezera

NAJVEĆA JEZERA: Kozjak i Prošće

GLAVNA ATRAKCIJA: Veliki slap, 78 m,
najveći slap u Hrvatskoj

NAJVIŠI VRH: Seliški vrh, 1279 m

ŠPIIJA OTVORENA ZA TURISTE: Šupljara

ZANIMLJIVOST

Ime parka potječe od riječi „plitvice“,
„pličine“ – plitki bazeni nastali
taloženjem vapnenca


DOGAĐAJ GODINE

Plitvički maraton u lipnju

FLORA I FAUNA

BILJKE: sibirski jezičnjača, livadni
procjepak, okruglolisna rosika,
58 vrsta orhideja – gospina papučica

ŽIVOTINJE: medvjed, vuk, ris, sova
jastrebača, vidra



Jeste li znali?

Legenda kaže da se s
planine spustila Crna
Kraljica i nakon suše
poslala iscrpljenom
narodu jak vjetar i
grmljavinu pa je na
zemlju konačno pala
kiša. Tako je nastalo
16 jezera. Zahvalnom
narodu kraljica se
obratila riječima: „Od
sada će tvojim divnim
Plitvičkim jezerima
prolaziti gospoda iz
cijeloga svijeta“.



Mjesto magične ljepote

Između Male Kapele i Ličke Plješivice, neposredno uz cestu koja povezuje Dalmaciju sa Zagrebom, prostire se 16 kaskadno nanizanih jezera s veličanstvenim slapištima, okruženih šumama bogate faune. Riječ je o Plitvičkim jezerima, prvom hrvatskom nacionalnom parku čiju je vrijednost prepoznao i UNESCO te ga uvrstio na popis svjetske prirodne baštine.

Dva najveća i najdublja jezera, Kozjak i Prošće, zajedno s još deset manjih na dolomitnoj podlozi čine skupinu Gornjih jezera, dok su nizvodno od Kozjaka u vapnenačkom kanjonu dubine od 70 do 80 metara smještena Donja jezera.

Crna i Bijela rijeka neposredno prije ušća u Proščansko jezero udružuju se u zajedničku Maticu, u jezero Kozjak utječe Rječica, a njegov je odvirak prekrasna Korana. U nju se, na najimpresivnijem mjestu u parku – Sastavcima, zajedno sa slapovima posljednjeg jezera obrušava 78 metara visok vodopad rječice Plitvice. Korana na svom putu prema Golubnjači, najduljoj špiji u nacionalnom parku, te dalje prema Karlovcu, i sama oblikuje nekoliko prekrasnih slapišta. Iako Plitvička jezera nisu na velikoj nadmorskoj visini, zahvaljujući bogatim šumama dojam gorskog krajolika je potpun, a najočuvaniji kompleks iskonske bukovo-jelove šume prostire se u prašumi Čorkova uvala.



PAKLENICA

Nacionalni park
National Park



GLAVNE ZNAČAJKE

PROGLAŠEN NACIONALNIM PARKOM: 1949.

POVRŠINA: 95 km²

NAJVIŠI VRH: Vaganski vrh, 1757 m

GLAVNE ATRAKCIJE: impresivni kanjoni Velike i Male Paklenice, usječeni u planinu od mora do najviših vrhova Velebita

NAJVEĆA HRVATSKA STIJENA ZA PENJAČE:

Aniča kuk, 712 m

ŠPILJA OTVORENA ZA TURISTE: Manita peć

ZANIMLJIVOST

Ime parka potječe od riječi „paklina“ – smola crnog bora

DOGAĐAJ GODINE

Međunarodni susret penjača u svibnju

FLORA I FAUNA

BILJKE: okruglasta pjeskarica i gospina papučica

ŽIVOTINJE: divokoza, medvjed, vuk, ris, suri orao



Ne propustite

Kroz divljinu klanca Velike Paklenice, kroz koji su nekoć gorštačke žene iz primorja na leđima nosile sol, smokve i ljutiku, a iz plodne unutrašnjosti Like žito, danas prolazi ugodna pješačka staza s brojnim putokazima ispisanima na hrvatskom i engleskom jeziku.



Raj za penjače i pustolove

Jesu li stanovnici sela podno Paklenice govorili o veličanstvenoj ljepoti ovog kraja kada su generacijama pričavali legendu o vilama koje su očaravale i mamile svakoga tko bi ih pogledao? Okomito urezani u južne padine Velebita, kanjoni Velike i Male Paklenice obiluju skulpturama od stijena, koje uz šumovite udoline i planinske livade kriju bogat biljni i životinjski svijet. Endemski zvončiči, guste šume crnog bora, orhideje i ljiljani te različite vrste leptira i ptica privlače ljubitelje prirode, dok su strme stijene na ulazu u Veliku Paklenicu omiljeno odredište za planinare i penjače.

Raskošni podzemni svijet najbolje dočarava Manita peć, 175 metara duga špilja, podijeljena u dvije dvorane koje obiluju stalagmitima, stalaktitima i sigastim stupovima. Ulaz u špilju nalazi se na 570 metara nadmorske visine, a uspon od parkirališta u Velikoj Paklenici do špilje traje oko sat i pol.

Posjetitelje željne laganih avantura mame impresivne vizure Velebita iznad ljetovališta Starigrada-Paklenice, Selina i Tribnja.

Želite li doživjeti sve ljepote nacionalnog parka, odaberite jednu od ukupno 150 kilometara planinarskih staza i opustite se na najljepši mogući način u prirodi okruženi ljepotom Velebita, u hladovini gorostasnih bukovih i borovih šuma.



RISNJAK

Nacionalni park
National Park



GLAVNE ZNAČAJKE

PROGLAŠEN NACIONALNIM PARKOM: 1953.

Proširen na izvor Kupe i masiv Snježnik 1997.

POVRŠINA: 63,5 km²

PRAVCI ULASKA: Iz Crnog Luga, s prijevoja Gornje Jelenje te iz Kupske doline

NAJVIŠI VRH: Veliki Risnjak, 1528 m

GLAVNE ATRAKCIJE: izvor rijeke Kupe i masiv Risnjaka s planinarskim domom

POSEBNOST PARKA

šumske zajednice i velike zvijeri

ZANIMLJIVOST

Ime parka potječe od risa

DOGAĐAJ GODINE

Furmanski dan u kolovozu

FLORA I FAUNA

BILJKE: runolist, rododendron, alpska tustica, žuta sirištara, ljiljani, orhideje, gorska moravka, planinski stolisnik, bijeli zvjezdan

ŽIVOTINJE: ris, medvjed, vuk, lipljen, leptiri



Što posjetiti?

Na 23 stajališta poučne staze Leska opremljena edukativnim pločama najbolje ćete upoznati prirodnu i kulturnu baštinu NP Risnjak, a ugodna šetnja pogodna je i za one koji se ne mogu pohvaliti dobrom kondicijom. Vrijedan posjeta svakako je izvor rijeke Kupe s prvih pet kilometara njezina toka te masivi Risnjaka i Snježnika s prekrasnim planinskim rudinama.



U zavičajju risa i runolista

Razlomljene i strme stijene, ponori, škrape i ponikve duboke i do 200 metara, uvale i krška polja temeljna su obilježja NP Risnjak, smještenog u Gorskom kotaru oko 15 kilometara sjeveroistočno od Rijeke. Tu se na razmjerno malom prostoru dinarskih planina izmjenjuje četrnaest glavnih tipova gorskih šuma uz još tridesetak biljnih zajednica.

Osim planine Risnjak, u sastavu Parka su i planinski masiv Snježnik te izvor rijeke Kupe. Do izvora, koje je zapravo jedinstveno krško vrelo zelenoplave boje, može se doći dobro obilježenom atraktivnom serpentskom stazom iz sela Razloge ili sa sjeverne strane iz Kupske doline iz sela Hrvatsko, odakle je put lakši, ali i nešto dulji.

NP Risnjak obiluje raznolikom florom i faunom, pa je ovo rijetko mjesto u Europi na kojem još uvijek možete vidjeti medvjeda, vuka i risa u njihovu prirodnom staništu. Ris, lovac na krupnu i sitnu divljač, pogotovu srneću, samotnjak je koji lovi prije svega u sumrak i noću. Obitavajući u šumama Risnjaka, on je ovom planinskom masivu dao i ime.

Ljubitelji prirode uživat će u savršenim kamenim skulpturama, bogatim šumama i livadama na kojima se još uvijek sreće runolist, rijedak zaštićeni cvijet, a jedinstveni pogled koji se pruža s Velikog Risnjaka ili sa Snježnika na Kvarnerski zaljev i Alpe ostat će vam dugo u sjećanju.



MLJET

Nacionalni park
National Park



GLAVNE ZNAČAJKE

PROGLAŠEN NACIONALNIM PARKOM: 1960.

POVRŠINA: 53,7 km²

POVRŠINA OTOKA: 100,4 km²

Veliko jezero dubine 46 m

i Malo jezero dubine 29 m

PRAVCI ULASKA: redovnim brodskim linijama ili vlastitim plovilom, udaljen 24 morske milje od Dubrovnika

ZANIMLJIVOST

Ime Parka potječe od lat. naziva za otok Mljet - Melita, Meleda.

DOGAĐAJ GODINE

Obilježavanje godišnjice osnivanja NP Mljet u studenom

FLORA I FAUNA

BILJKE: alepski bor, hrast crnika, orhideje, dubrovačka zečina, mrižica

ŽIVOTINJE: sredozemni galeb, morski vranac, škanjac osaš, vjetruša, sova ušara



Jeste li znali?

U obalnom pojasu mora oko Mljeta i u Mljetskim jezerima zabilježeno je oko 150 vrsta školjkaša, a samo u Malom jezeru obitava preko 40 vrsta. Populacije školjke jakobove kapice u Velikom jezeru najveće su poznate u Jadranu, a pojedini primjerci mogu dosegnuti i 17 godina starosti.



Preljepi otok nimfe Kalipso

Legenda kaže da je Mljet Homerova Oigigija, prelijepi otok nimfe Kalipso na kojem se Odisej zadržao sedam godina u lutanjima Sredozemljem. Specifična razvedenost obale s dva slana jezera, šume alepskog bora, hrasta crnike i bujna makija, kao i bogata kulturna baština, razlozi su zbog kojih mnogi Mljet smatraju najljepšim otokom na Jadranu.

Krajobrazna ljepota jedna je od najbolje prepoznatih vrijednosti otoka. Njegov sjeverozapadni dio nacionalni je park, poznat po Mljetskim jezerima, zapravo potopljenim dolinama nastalima nakon zadnjeg ledenog doba prodiranjem mora kroz uska vrata u krške depresije. More ulazi kroz 30 m dug i 13,5 m široki kanal na lokalitetu Veliki Most, stvarajući i Veliko i Malo jezero.

Otok Mljet ima bogatu kulturno-povijesnu baštinu koja se može pratiti u neprekinutom slijedu od vremena ilirskih plemena, Rimskog Carstva i Dubrovačke Republike do današnjih dana. Posebnom ljepotom zrači i naselje kamenih kuća Goveđari, gdje su se prvi mještani Parka doselili u 18. stoljeću.

Nacionalni park Mljet bogat je brojnim uvalama iznimne ljepote, poput Zaobraslog prijesla, plitkih Blaca, plaže Grabove i Polača gdje brojni otočići štite ulaz u jednu od najsigurnijih luka na Jadranu. Na ostatku otoka vrijedi posjetiti Odisejevu špilju pokraj Babina Polja i stara otočna naselja poput Korita i Prožure.



KORNATI

Nacionalni park
National Park



GLAVNE ZNAČAJKE

PROGLAŠEN NACIONALNIM PARKOM: 1980.

POVRŠINA: 217 km²

NAJVEĆI OTOK: Kornat 32,5 km²

VEĆI OTOCI: Piškera, Kurba Vela, Levrnaka, Lavsa

NAJVEĆE NASELJE: Vrulje na otoku Kornatu

NAJVIŠI VRH: Metlina, 237 m

Udaljen 7 morskih milja od Murtera,

a 15 morskih milja od Šibenika i Zadra

PRAVCI ULASKA: plovilom u aranžmanu

turističke agencije ili vlastitim plovilom

ULAZI: Opat i Vela Proversa

ZANIMLJIVOST

Ime parka potječe od latinske riječi „corona” – kruna

DOGAĐAJ GODINE

Hodočašće Crkve gospe od Tarca u srpnju

FLORA I FAUNA

BILJKE: jadranska perunika, višecvjetni sunovrat

ŽIVOTINJE: morski vranac, plemenita periska, puž bačvaš, glavata želva, dobri dupin, smeđa čiopa



Što posjetiti?

Svaka od devet ronilačkih zona u NP Kornati nosi posebna uzbuđenja i doživljaje. No ronjenje na Kornatima dopušteno je samo u organiziranim i odobrenim ronilačkim grupama. Zato u kupanju u predivnom moru možete uživati bez ograničenja.



Stvoreni od suza, zvijezda i daha

Irski pisac George Bernard Shaw ovaj čarobni arhipelag razasut po srednjem dijelu Jadrana opisao je riječima: „Posljednjeg dana Stvaranja Bog je poželio okruniti svoje djelo i stvorio je Kornate od suza, zvijezda i daha”. Riječ je o najrazvedenijoj otočnoj skupini europskog Sredozemlja iznimne krajobrazne vrijednosti koja je 1980. godine proglašena nacionalnim parkom. Preko tri četvrtine njegove površine pripada moru, a kopneni dio sastoji se od 89 otoka, otočića i hridi ukupne površine 50 km². Dvije otočne skupine Parka, Kornatski i Pučinski niz, podjednako su lijepe i zanimljive, dok je Pučinski niz otoka sa svojim „krunama” (strmcima) najdragocjenija cjelina. Na najduljem otoku Kornatu nalazi se najviši vrh otočja Metlina, ali i 34 metra duga špilja u uvali Stiniva. Iza kulise povremeno naseljenih otoka kriju se ostaci ilirskih naselja, rimska solana i rimski ribnjak, utvrda Tureta (6. stoljeće), srednjovjekovna solana na otoku Lavsa, a na otoku Piškera crkva iz 16. stoljeća. Na Kornatima nema izvora ni vodenih tokova, a u lokvama Tarac i Knežak te po krškim zavalama voda se zadržava tek povremeno, zbog čega su izgrađene brojne cisterne za vodu. No krstarenje uz „krune” (strmce) koje se okomito uzdižu iz mora, kamene težačke kućice i kristalno čisto more doživljaj su koji se ne propušta.



BRIJUNI

Nacionalni park
National Park



GLAVNE ZNAČAJKE

PROGLAŠEN NACIONALNIM PARKOM: 1983.

POVRŠINA: 33,9 km²

14 otoka i otočića

PRAVCI ULASKA: brodskim linijama iz Fažane ili vlastitim plovilom

GLAVNE ATRAKCIJE: zoo vrt, interpretacijsko- edukacijski centar Kuća za brodice, otisci stopala dinosaura, arheološki lokaliteti

AKTIVNOSTI: biciklizam, golf, tenis, boćanje, vožnja električnim vozilima, kupanje, ronjenje (maskom i disalicom)

ZANIMLJIVOST

Ime parka potječe od riječi „brevona“, „brevogno“ – pličine


DOGAĐAJI TIJEKOM GODINE

Brijunski maraton početkom proljeća
Dani dinosaura u travnju
Brijuni Adventure Race u rujnu
Međunarodna noć šišmiša u rujnu
Dani otvorenih vrata na jesen
Koncerti i kazališne predstave tijekom ljetnih mjeseci

FLORA I FAUNA

BILJKE: hrast crnika, mediteranska makija i egzotične biljke

ŽIVOTINJE U DIVLJINI: zečevi, vjeverice, jelenska divljač, mufloni, morske kornjače, morske ribe, dupini, šišmiši, razne ptice i dr.



Ne propustite

Podvodna poučna staza u uvali Verige predstavlja jedinstven doživljaj prirodnih i arheoloških vrijednosti izuzetno bogatog i sačuvanog podmorja NP Brijuni. Na stazi dužine 500 m prezentirani su iznimno vrijedni sadržaji koji se mogu vidjeti isključivo uranjanjem u more, poput dijela antičkog kompleksa raskošne rimske vile iz 1. st. te brojnih populacija riba, algi, morskih spužvi, rakova i školjkaša, od kojih posebno ističemo plemenitu perisku.



Zeleno-plavi biser Jadrana

Blaga klima i pogodni zemljopisni uvjeti, u kopno duboko uvučene uvale te dobro branjeni visinski položaji osigurali su kontinuitet života na Brijunima od prapovijesti do najnovijeg doba. Na relativno malom otočju površine nešto veće od sedam četvornih kilometara evidentirano je stotinjak lokaliteta i objekata arheoloških i kulturno-povijesnih vrijednosti – od prvog neolitskog naselja poluzemunica u uvali Soline, preko mondenog odmarališta i lječilišta početkom proteklog stoljeća u vlasništvu austrijskog industrijalca Paula Kupelwiesera do predsjedničke rezidencije koju su od 1954. do danas pohodili državnici iz cijelog svijeta.

Ovako sažet opis gotovo četiri tisućljeća ljudskog djelovanja na otočju čini stvarnom legendu o postanku Brijuna, po kojoj su anđeli prikupili djeliće raja među rasutim kamenjem i zaštilili ih morskim valovima.

Jedinstveni sklad flore, faune i kulturne baštine otvara djelić iskonskog raja svakom posjetitelju ovog uvijek lijepog otočja utonulog u tirkizno more s uvalama i brežuljcima prošaranim životnom bjelinom istarskog kamena.

Pretvaranjem poljoprivrednih i šumskih površina u parkove s prostranim otvorenim travnjacima stvoren je izniman krajolik. Nigdje na hrvatskoj obali nema ovako cjelovitih prostora s mješovitim sastojinama crnike i lovora, a na nekim otocima nalazimo najočuvaniju makiju na ovom dijelu Sredozemlja.





GLAVNE ZNAČAJKE

PROGLAŠEN NACIONALNIM PARKOM: 1985.

POVRŠINA: 109 km²

DULJINA KRKE: 72 km

NAJVIŠI SLAP: Manojlovac, 59,6 m

NAJPOSJEĆENIJI DIJELOVI: Skradinski buk i Roški slap

Organizirani izleti brodovima i autobusima unutar Parka

ZANIMLJIVOST

Ime Parka dolazi od rijeke Krke čije 2/3 toka protječu kroz njega

DOGAĐAJ GODINE

Krkino kulturno ljeto

FLORA I FAUNA

BILJKE: piramidalni zvončić, uskolisno zvonce, stoljetna šuma hrasta medunca i bijelog graba

ŽIVOTINJE: čovječja ribica, šišmiši, vidra, visovačka pastirva



Ne propustite

Uputite se poučnom pješačkom Stazom od Visovačkog jezera (Stinice) do Roškog slapa i stepeništem po stijeni do Ozidane pećine te uz nezaboravne vizure upoznajte bogati biljni i životinjski svijet, geološke fenomene i kulturno-povijesne lokalitete Krke. Šetnja stazom ukupne duljine 8,5 kilometara traje tri sata.



Zelena oaza Sredozemlja

Živopisni kanjon rijeke Krke gradi slapove preko kojih voda pada niz sedrene barijere i nastavlja svoj put prema moru. Od sedam slapova najposjećeniji i najljepši su Skradinski buk i Roški slap s etnografskim spomenicima od kojih su i danas neki u funkciji. Između njih pitomo je Visovačko jezero dugo oko tri kilometra, na čijoj se sredini nalazi istoimeni otočić s franjevačkom crkvom i samostanom. Na samoj sredini kanjona rijeke Krke, u Carigradskoj dragi, smjestio se manastir Krka, važno duhovno središte pravoslavne Dalmatinske eparhije.

Nacionalni park Krka može se razgledati pješice, a jedan dio i biciklističkom stazom Skradin – Skradinski buk, uz obilazak starih mlinova na vodeni pogon, okamenjenih struktura za pranje rublja i spomenika ruralne arhitekture. Osim osebujnom ljepotom svoga kanjonskog i kaskadnog toka, Krka privlači protočnim jezerima i zelenim dolinama. Koliko god je puta posjetili, doživjet ćete čudesnu ljepotu nakon koje se možete osvježiti uz tradicionalna jela u restoranima.

Proljeće i jesen idealni su za posjet Krki i otkrivanje srednjovjekovnih utvrda poput najveće utvrde Ključica te utvrda Nečven i Trošenj, koje se nalaze na samom rubu kanjona, i arheološkog nalazišta Burnum kod Kistanja s očuvanim ostacima rimskog vojnog logora i amfiteatra. Rijeka Krka po broju endemičnih riba ubraja se među najbogatije rijeke u jadranskom slivu, a s 225 vrsta ptica prepoznata je kao ornitološki iznimno vrijedno područje.



SJEVERNI VELEBIT Nacionalni park
National Park



GLAVNE ZNAČAJKE

PROGLAŠEN NACIONALNIM PARKOM: 1999.
Planina Velebit uvrštena u UNESCO-ov program Čovjek i biosfera (MAB) 1978.
Dio ekološke mreže Natura 2000
Europska destinacija izvrsnosti 2009. (EDEN)

POVRŠINA: 109 km²

NAJVIŠI VRH: Veliki Zavižan, 1676 m

NAJVIŠA METEOROLOŠKA POSTAJA U HRVATSKOJ: Zavižan, 1594 m

Velebitski botanički vrt
Strogi rezervat Hajdučki i Rožanski kukovi
Kroz Nacionalni park prolazi 16 km Premužičeve staze

DOGAĐAJ GODINE

Biciklistička utrka
„Uspion na Zavižan“ u lipnju

FLORA I FAUNA

BILJKE: hrvatska gušarka, hrvatska sibireja, velebitski klinčić, kitaibelov pakujac
ŽIVOTINJE: medvjed, vuk, ris, divokoza, tetrijeb, djetlići, sove, podzemna fauna



Jeste li znali?

Sjeverni Velebit poznat je po svojim dubokim jamama kojih je dosad otkriveno preko 400. Dosad su tu otkrivene, dijelom i istražene, čak tri jame dublje od 1000 m, najdublje u Hrvatskoj: Lukina jama – 1431 m, Slovačka jama – 1320 m i jama Velebita – 1026 m. U jamama živi bogat i neobičan živi svijet navikao na stalnu tamu, visoku vlagu i konstantnu temperaturu, a najpoznatija je velebitska pijavica, endem Sjevernog Velebita.



Planina koja osvaja

Veliki, naizgled goli blokovi stijena s mnoštvom pukotina, teško prohodne šume, maleni i veliki doci, travnate krške doline, jame, ponikve, sniježnice, lokve i škrape... Prostor je to Sjevernog Velebita, mozaik sastavljen od najrazličitijih staništa koja su dom mnogim vrstama. Zahvaljujući dobroj očuvanosti ekosustava, Sjeverni Velebit prirodno je stanište medvjedu, vuku, risu, surom orlu i mnogim ostalim endemičnim, rijetkim, ugroženim i strogo zaštićenim vrstama. Na području Parka u dosadašnjim istraživanjima zabilježeno je oko 1500 vrsta gljiva, biljaka i životinja. Zavižan i Alan područja su stalne izmjene otvorenih travnjačkih površina, bogatih zelenih šuma i ogromnih kamenih vapnenačkih blokova, okruženi vrhovima s kojih se pružaju prekrasni vidici na more i Liku. U Velebitskom botaničkom vrtu možete uživati u bogatstvu flore i raznolikosti biljnih zajednica, dok je Štirovača područje iznimno bogatih crnogoričnih šuma te jedino vlažno područje u Parku. Lubenovac, prostrani velebitski travnjak s brojnim ostacima pastirskih stanova i suhozida svjedoči o nekadašnjem životu ljudi na planini, a Premužičeva staza provest će vas kroz najljepše predjele Sjevernog Velebita.

Kad jednom otkriju tajne Sjevernog Velebita, ljubitelji aktivnog odmora i rekreacije u iskonskoj prirodi uvijek mu se vraćaju. Za planine se kaže da ih treba osvojiti, no Velebit je planina koja osvaja svoje posjetitelje.



**KOPAČKI
RIT** Park prirode
Nature Park



Što posjetiti?

Šetnica bijelog lopoča i obilazak posebnog zoološkog rezervata brodom najatraktivniji je dio turističke ponude. U Tikvešu se nalaze rezidencijalni kompleks iz 19. stoljeća i Iovačka ladanjska vila, koju su izgradili Habsburgovci i koristili kao lovačko središte poznato u cijeloj Europi.

GLAVNE ZNAČAJKE

PROGLAŠEN PARKOM PRIRODE: 1967. godine
ORNITOLOŠKI ZNAČAJNO PODRUČJE IBA: 1986. Park je uvršten na Ramsarski popis vlažnih staništa od međunarodnog značenja 1993. godine

Park je dio rezervata biosfere Mura - Drava - Dunav proglašenog od strane UNESCO-a 2012. godine

POVRŠINA: 231 km²

SIMBOL PARKA: orao štekavac

ZANIMLJIVOST

Ime parka potječe od mađarske riječi „kapocs“ (kopča) i „ret“ (močvarna livada)

DOGAĐAJ GODINE

Dan otvorenih vrata u srpnju

FLORA I FAUNA

BILJKE: bijela vrba, hrast lužnjak, crni šaš, vodoljub, sibirski perunika, vodeni grbak
ŽIVOTINJE: štekavac, dabar, vidra, jelen, ptice močvarice, divlja svinja



Carstvo 300 vrsta ptica

Smješten između Drave i Dunava, prirodna močvarna oaza Kopački rit atraktivna je turistička destinacija, ali i jedno od najočuvanijih poplavnih područja u Europi. Iako će svakom posjetitelju u sjećanju ostati nepregledne poplavljene površine s trskom i šašem koje pružaju karakteristični ritski ugođaj, najveće površine u Parku prekrivene su šumama bijele vrbe, dok na uzdignutijim terenima raste hrast. Rijeke i poplavne vode u Kopačkom ritu kreirale su njegov mozaičan reljef, stvarajući sprudove i ade, bare i grede te bezbrojne rukavce. Tu su svoj dom pronašle rijetke i ugrožene biljne i životinjske vrste, a zbog bogatstva životinjskog svijeta južni dio Parka proglašen je posebnim zoološkim rezervatom. Kopačkom ritu posebnu zanimljivost daju ptice pa je do sada zabilježeno 300 vrsta, od kojih se 141 redovno ili povremeno gnijezdi na području Parka.



BIOKOVO Park prirode
Nature Park



Što posjetiti

Ne propustite posjetiti biokovski botanički vrt Kotišina, udaljen samo 3 kilometra od Makarske.

GLAVNE ZNAČAJKE

PROGLAŠEN PARKOM PRIRODE: 1981.

POVRŠINA: 194 km²

NAJVIŠI VRH: Sveti Jure, 1762 m
Više od 400 špilja i jama, najdublja Mokre noge (-831 m)

ENDEM I SIMBOL BOKOVA: biokovsko zvonce

ZANIMLJIVOST

Ime parka potječe od snježne bjeline, tj. riječi bil, bilak, biokova. Iz jama ledenica nekoć se vadio led i dopremao u primorje.

DOGAĐAJ GODINE

Međunarodna brdska utrka u svibnju, Makarska - Vošac, o-1422 m

FLORA I FAUNA

BILJKE: biokovsko zvonce, portenšlagov zvončić, modro lasinje, biokovska zečina, ilirska perunika

ŽIVOTINJE: vuk, suri orao, divlja mačka, poskok, uskrсни leptir, divokoza, muflon



Najbliže moru s najviših vrhova

Nad prekrasnim plažama Makarskog primorja bdije impresivna planina Biokovo – planina s korijenom u moru, a čelom u munjama, čiji je vrh Sveti Jure druga najviša točka u Hrvatskoj. Do njega se stiže cestom s brojnim vidikovcima s kojih puca pogled i do Italije. Oni dobre fizičke kondicije odabrat će izlet na dva kotača, planinarsku turu ili kombinaciju pješačke ture s prijevozom, no ne zaboravite da je riječ o vrlo zahtjevnoj i izazovnoj planini na kojoj se susreću mediteranska i planinska klima. Na području Biokova prisutni su brojni arheološki lokaliteti, kameni tumuli, pastirski stanovi, crkve i kapelice, kule i utvrde.

Oni danas govore o životu minulih vremena, o običajima i načinima prilagodbe stanovništva teškim uvjetima života na ovoj lijepoj i surovj planini.





MEDVEDNICA

Park prirode
Nature Park



Jeste li znali?

Jedino u Parku prirode Medvednica možete usvojiti šišmiša za 150 kuna te na taj način pomoći ovim zaštićenim vrstama da opstanu u svom staništu – jedinstvenoj špilji Veternici.

GLAVNE ZNAČAJKE

PROGLAŠEN PARKOM PRIRODE: 1981.

POVRŠINA: 179,4 km²

NAJVIŠI VRH: Sljeme, 1035 m

DOGAĐAJI TIJEKOM GODINE

Zagreb Fantastic Film Festival
Medvedgradske glazbene večeri
Međunarodna noć šišmiša
Srednjovjekovni dani na Medvednici
Snow Queen Trophy

FLORA I FAUNA

BILJKE: tisa, bukva, šumarica, kacigasti kačun, kranjski ljiljan

ŽIVOTINJE: škanjac, vodenkos, žuti mukač, potočni rak, alpska strizibuba, dugokrilni pršnjak, južni potkovnjak



Na korak od Zagreba

Pravo je bogatstvo imati ono što Zagreb ima: otok zelenila, mira i tišine nadomak samog središta grada, a upravo to Park prirode Medvednica pruža svojim posjetiteljima. Možda se prosječnom posjetitelju biljni svijet Medvednice čini monoton i siromašan vrstama, no biljni svijet Medvednice vrlo je bogat, raznolik i zanimljiv. Čak 81 % površine Parka prekriveno je dobro očuvanim šumama koje skrivaju više od 1200 biljnih vrsta. Također je iznimno bogat i raznolik životinjski svijet te su još uvijek prisutni divlja mačka, divlja svinja, srna, lisica, kuna, zec...

Današnji brojni posjetitelji mogu planinariti na čak 70 markiranih planinarskih staza, saznati mnoge zanimljivosti o planini šeućuci nekom od poučnih staza ili posjetom nekoj turističkoj atrakciji poput špilje Veternice, rudnika Zrinski ili srednjovjekovnoga grada Medvedgrada. Manifestacije poput Zagreb Fantastic Film Festivala, Medvedgradskih glazbenih večeri ili festivala Srednjovjekovni dani na Medvednici posebno su atraktivan sadržaj.

Kreirani su i turistički programi poput E-bike programa – ture vođene na električnim biciklima ili Underground Medvednica – posjećivanje zaboravljenih vojnih tunela i napuštenih objekata poput Markuševačkih tunela i sanatorija Brestovac.

Idealno mjesto za okrijepu i odmor, pogotovo ljeti kada Medvednica omogućuje bijeg od ljetnih vrućina, nudi 10-ak ugostiteljskih objekata i planinarskih domova te dva hotela.



VELEBIT

Park prirode
Nature Park



Što posjetiti?

U južnom dijelu Velebita ne propustite Cerovačke špilje, jedno od većih nalazišta špiljskog medvjeda u Hrvatskoj. Od tri špilje s više od šest kilometara istraženih kanala, za turistički posjet uređeno je po 700 metara Donje i Gornje špilje. Smještena nedaleko od Jablanca, uvala Zavratinca oduševit će vas svojom ljepotom, mističnošću i čistoćom mora.

GLAVNE ZNAČAJKE

PROGLAŠEN PARKOM PRIRODE: 1981.

UVRŠTEN U UNESCO-ovu MREŽU MAB: 1979.

POVRŠINA: 2200 km²

DOGAĐAJ GODINE

Dan parka u svibnju

FLORA I FAUNA

BILJKE: velebitska degenija, velebitski zvončić, hrvatska sibireja
ŽIVOTINJE: tetrijeb, vuk, ris, divokoz, medvjed, suri orao, vidra, hrvatski pijor



Najveći park u Hrvatskoj

Koju god poučnu stazu u Parku prirode Velebit odaberete, uživat ćete u prirodnom i povijesnom bogatstvu ovoga najvećeg zaštićenog područja u Hrvatskoj. Najatraktivnija – Premužičeva staza odvest će vas do najljepših predjela Velebita. Staza Terezijana vodi vas dionicom ceste građenom još 1786., koja je povezivala Karlobag s Gospićem, dok stazom Kudin most prolazite preko najstarijeg mosta na Krupi, rijeci raskošnih slapova i sedrenih kaskada. Odlučite li se na šetnju od Starigrada Senjskog do Donje Klade, stazom trasiranom još 1847., upoznat ćete prekrasne jadranske uvale, među kojima se ljepotom ističe Zavratinca, zaštićena kao značajni krajobraz.





TELAŠĆICA

Park prirode
Nature Park



Jeste li znali?

Otočić Taljurić, visok samo tri metra, za nevremena je potpuno pod morem pa na njemu nema vegetacije, a izdaleka izgleda kao ravna ploha.

U potopljenoj špilji na Garmenjaku Velom na samo 24 m dubine otkrivena je dubokomorska mesojedna spužva. Ta stanovnica dubina u takvom je plićaku otkrivena još jedino u Francuskoj.

GLAVNE ZNAČAJKE

PROGLAŠEN PARKOM PRIRODE: 1988.

POVRŠINA: 70,5 km²

OBUHVAT: južni dio Dugog otoka i pripadajućih otočića

Park je utočište za magarce

ZANIMLJIVOST

Staro ime Tilagus označava tri (spojena) jezera

DOGAĐAJ GODINE

Dani ljekovitog bilja u svibnju i Dugi otok trail u ožujku

FLORA I FAUNA

BILJKE: dubrovačka zečina, drvenasta mlječika

ŽIVOTINJE: crveni koralj, morski vranac, dobri dupin, orao zmijar, sova ušara, sivi sokol, šišmiš veliki večernjak



Tri fenomena

Na jugoistočnom dijelu Dugog otoka priroda je bila izdašna pa se na relativno malom prostoru izmjenjuju strme obale s pitomim uvalama te šume, polja, vinogradi i maslinici sa surovim dalmatinskim kršem. Tu se, s pogledom na prekrasne Kornate, prostire park prirode s tri fenomena koja prije svega plijene pažnju nautičara. Mirna uvala Telašćica jedna je od najsigurnijih i najvećih prirodnih luka na Jadranu, dok s druge strane strmcima (tzv. „stene“) pokazuju svu surovost mora i divlje dalmatinske prirode, a posve suprotan doživljaj nudi slano jezero Mir, u kojem obitava jegulja u narodu zvana kajman.

Da je područje Parka naseljeno od davnina, svjedoče brojni arheološki ostaci poput humaka i ostataka rimske građevine iz 1. stoljeća.



LONJSKO POLJE

Park prirode
Nature Park



Što posjetiti?

Slikovita sela s tradicionalnim posavskim drvenim kućama smještena uz rijeku Savu i rukavce savršeno su uklopljena u krajobraz i odraz su stroge organizacije prostora podređenog vodi i poplavi. Jedno od takvih je Čigoč – prvo Europsko selo roda, te Krapje – selo graditeljske baštine. Ne mogu se zaobići niti sela Mužilovčica, Repušnica i Osekovo, iz kojih se pruža prekrasan pogled na Lonjsko polje, bilo da je poplavljeno ili suho.

GLAVNE ZNAČAJKE

PROGLAŠEN PARKOM PRIRODE: 1990.

Uvršten u IBA 1989. i RAMSAR 1993.

POVRŠINA: 50 650 km²

DOGAĐAJI TIJEKOM GODINE

Lonja bike tour u lipnju

Dani europskog sela roda u Čigoču u lipnju

Dani europske baštine u Krapju u rujnu

Festival gljiva u Lonjskom polju u listopadu

FLORA I FAUNA

BILJKE: poplavne šume hrasta lužnjaka i poljskog jasena, raznorotka

ŽIVOTINJE: 250 vrsta ptica – roda, crna roda, štekavac, žličarka



Otkrij neotkriveno

O raznolikosti Hrvatske svjedoči Park prirode Lonjsko polje, jedno od najvećih zaštićenih poplavnih područja dunavskog sliva, smješteno uz rijeku Savu od Siska do Stare Gradiške. Osim u ljepoti krajolika i očuvane drvene arhitekture, vlažnim livadama i pašnjacima, poplavnim nizinskim šumama hrasta lužnjaka i poljskog jasena te slikovitom prizoru tradicionalnog sustava pašarenja, možete uživati i u promatranju ptica, šetnji, vožnji čamcima i kanuima, biciklizmu, jahanju, fotosafariju ili ribolovu. Rukavci, bare i vlažne livade i pašnjaci staništa su ptica močvarica, među kojima su i vrste koje su rijetke u Europi. Do sada je ovdje zabilježeno 250 vrsta ptica, od kojih se 170 u Parku i gnijezdi, pa su pojedina područja poput Krapje Đola i Rakita zaštićena kao posebni ornitološki rezervati. Lonjsko polje jedno je od najvećih mrijestilišta ribe u Europi, a na njegovim pašnjacima borave izvorne pasmine domaćih životinja – posavski konj, podolsko govedo, hrvatski hladnokrvnjak i turopoljska svinja.





Jeste li znali?

Zbog velike litološke raznolikosti stijena, minerala, fosila, geoloških struktura i tekstura te krških pojava, PP Papuk proglašen je 2007. prvim hrvatskim geoparkom i uvršten je u UNESCO-ovu mrežu geoparkova.



GLAVNE ZNAČAJKE

PROGLAŠEN PARKOM PRIRODE: 1999.

POVRŠINA: 336 km²

NAJVIŠI VRH: Papuk, 953 m
95 % parka je pod šumama

DOGAĐAJ GODINE

Srednjovjekovni viteški turnir u park-šumi Jankovac u rujnu

FLORA I FAUNA

BILJKE: modra sasa, nježna kockavica,


plućna sirištara, grimizni kačun

ŽIVOTINJE: ivanjski rovaš, močvarni plavac, potočna mrena, bjelovrata muharica, velikouhi šišmiš



Šumska oaza u srcu Slavonije

Usred nepregledne slavonske ravnice izdižu se planine na gotovo tisuću metara visine, jedna od tih planina je i Papuk – najljepša planina u Slavoniji. Raznolike i guste šume Papuka stanište su i utočište jelena, srna, divljih svinja, lisica i kuna... Papuk pruža odlična staništa i brojnim vrstama ptica, a brzi i hladni planinski potoci stanište su specifičnim ribljim vrstama, vodozercima i gmazovima. Iznimno bogatstvo vode najbolje možete doživjeti u park-šumi Jankovac gdje posebno dominira 35 metara visok slap Skakavac, jedinstven po svojoj ljepoti u cijeloj Slavoniji. Najznačajniji geološki lokalitet je Rupnica koja je 1948. proglašena prvim hrvatskim geološkim spomenikom prirode. O važnosti papučkog gorja, posebno u vrijeme nadiruće turske opasnosti, svjedoči velik broj srednjovjekovnih utvrda od kojih većina potječe iz 13. stoljeća. Nedaleko od mjesta Orahovice nalazi se najljepši i najočuvaniji stari grad – Ružica, vrijedan primjer gotičke i renesansne umjetnosti. Dan ili vikend u Parku prirode Papuk možete provesti bez obzira želite li avanturu, šetnju, vožnju biciklom, zabavu i posjet mnogobrojnim manifestacijama ili pak samo uživanje u prekrasnoj prirodi.



Jeste li znali?

U davnim vremenima nazvano Vedro blato, danas znano kao Vransko jezero, ovo područje obiluje kulturnim i povijesnim znamenitostima koje datiraju još od 2000. godine prije Krista.

GLAVNE ZNAČAJKE

PROGLAŠEN PARKOM PRIRODE: 1999.

POVRŠINA: 57 km²

POSJETITELJSKI CENTRI: Crkvine – ornitološki rezervat, lučica Prosika i vidikovac Kamenjak

ZANIMLJIVOST

Vransko jezero najveće je jezero u Hrvatskoj, a ime parka dolazi od srednjovjekovnog grada Vrane, sjedišta hrvatskog bana, benediktinaca i vitezova templara

DOGAĐAJ GODINE

Sajam lokalnih proizvoda „Luka i igara“ u srpnju/kolovožu

FLORA I FAUNA

BILJKE: ljekovita kadulja, smilje, ilirska perunika, močvarni kačun, ptičje mlijeko, hrast crnika

ŽIVOTINJE: više od 250 vrsta ptica – čaplja danguba, mali vranac, eja močvarica, jezerski regoč, jegulja, kravosas



Najveće prirodno jezero u Hrvatskoj

Osim promatračima ptica, Vransko je jezero omiljeno odredište sportskim ribolovcima, dok će biciklisti i ljubitelji šetnji uživati u prirodi na 40 kilometara dugoj biciklističkoj stazi na kojoj se, uz dominantan miris kadulje, izmjenjuju kameni vidikovci, bujna močvarna vegetacija te suhozidi u mediteranskoj makiji. Sjeverozapadni rub ovoga najvećega prirodnog jezera u Hrvatskoj, zbog bogatstva ptica močvarica, proglašen je posebnim ornitološkim rezervatom. Više od trideset godina Vransko se jezero nalazi na listi važnih europskih ornitoloških, a od 2013. godine i svjetskih močvarnih područja. Rijetko ćete još na kojem prostoru u kratko vrijeme doživjeti tri potpuno različita krajolika – morskou obalu s razigranim arhipelagom, mediteransku močvaru s bogatim ekosustavom te živopisni ruralni ambijent Ravnih kotara.





Jeste li znali?

Daleke 1852. godine riječki su planinari poduzeli prvi uspon na Učku. Uspon je ovjekovječen objavljivanjem u zagrebačkom časopisu „Neven“ pod naslovom „Zora na Učki“ te predstavlja najstariji planinarski putopis u hrvatskoj književnosti. Tako je Učka, do tada zanimljiva samo znanstvenicima, postala omiljena među planinarima, običnim izletnicima i turistima koji su se odmarali u Opatiji.

GLAVNE ZNAČAJKE

PROGLAŠEN PARKOM PRIRODE: 1999.

POVRŠINA: 160 km²

NAJVIŠI VRH: Vojak, 1401 m

GLAVNE ATRAKCIJE: Vojak, kanjon Vela draga, Korita

DOGAĐAJ GODINE

Učkarski samanj u rujnu

FLORA I FAUNA

BILJKE: učkarski zvončić, justinov zvončić,

istarski žabnjak, pitomi kesten – marun

ŽIVOTINJE: suri orao, podzemni kornjaš –

Božičevićev filtrator, crni daždevnjak



Planina s prelijepim pogledom

Park prirode Učka obuhvaća istoimenu planinu i dio masiva Čičarije, a proteže se duž zapadne obale Riječkog zaljeva, na jednoj od najsjevernijih točaka Sredozemlja. Blizina mora te različiti klimatski uvjeti pridonijeli su razvoju izrazito raznolikog biljnog i životinjskog svijeta. Posebnost ovog područja ogleda se i u izvanrednom spoju prirodnih bogatstava i ljudskog djelovanja, a brojni materijalni ostaci i arheološka nalazišta svjedoče o boravku čovjeka na ovim prostorima još od prapovijesti. Na najvišem vrhu Vojak 1911. godine izgrađena je kula vidikovac, koja je danas svojevrsni simbol Parka, a zbog veličanstvenog panoramskog pogleda koji se pruža s Vojaka, ovo je nezaobilazno mjesto posjeta Parku. Osim za ljubitelje brdskog biciklizma i planinarenja, Učka je privlačna za ljubitelje slobodnog penjanja. Naime, u kanjonu Vela draga, geomorfološkom spomeniku prirode sa 62 uređena penjačka smjera, tijekom proljetnih i jesenskih mjeseci sve vrvi od penjača.



Jeste li znali?

Žumberak je bio i ostao sjedište grkokatolika u Hrvatskoj. Nastale u 18. stoljeću, grkokatoličke crkve i danas plijene svojom ljepotom, poput crkve sv. Nikole u Badovincima, sv. Petke u Budinjaku, sv. Jurja u Stojdragi, sv. Petra i Pavla u Mrzlom Polju te sv. Petra i Pavla u Sošicama, pored koje se nalazi i rimokatolička kapela Uznesenja Blažene Djevice Marije.

GLAVNE ZNAČAJKE

PROGLAŠEN PARKOM PRIRODE: 1999.

POVRŠINA: 342 km²

NAJVIŠI VRH: Sveta Gera, 1178 m

PODRUČJA POSEBNE ZAŠTITE: Slapnica kod Krašića, Japetić, Stari grad Okić s okolicom

DOGAĐAJ GODINE

„Tisućljeća kulinarstva“ – kulinarske radionice u rujnu

FLORA I FAUNA

BILJKE: brdski travnjaci s više od 40 biljnih vrsta po metru kvadratnom

ŽIVOTINJE: medvjed, vuk, 11 vrsta šišmiša, 110 vrsta ptica te brojni endemski špiljski organizmi



Idealno odredište za bijeg u prirodu

S više od 347 kilometara planinarskih i 200 kilometara biciklističkih staza te dva penjalista – Okić i Terihaji, zatim dva registrirana terena za paraglajding letenje – Japetić i Plešivica, Park prirode Žumberak – Samoborsko gorje idealna je destinacija za bijeg u prirodu. Izletnike i planinare oduševljavaju vizure koje se otvaraju s Okića, Plešivice, Japetića ili Svete Gere. Iako je na prvi pogled jasno da je riječ o tipičnom krškom kraju, na području Parka zabilježeno je 828 izvora, 260 vodotoka i 164 lokve, a ljepotom privlači Sopotski slap na izvorišnom dijelu Kupčine te slap Brisalo i Vranjački slap na Slapnici. Tradicionalni način života i običaji u malim naseljima skladno su stopljeni s očuvanom ljepotom prirode, o čemu između ostalog svjedoče i nepregledni vinogradi Plešivice i njezina vrhunska vina.





**LASTOVSKO
OTOČJE** Park prirode
Nature Park



Fumari - svjedoci života

Lastovsko otočje mistične ljepote s gustim šumama i plodnim poljima obogaćenima lokvama, strmim obalama, kopnenim i podvodnim špiljama te brojnim rijetkim morskim i kopnenim vrstama i staništima, jedna je od najbogatijih i najočuvanijih riznica bioraznolikosti na Sredozemlju. O bogatoj kulturnoj i povijesnoj baštini svjedoče kamene crkvice i živopisni dimnjaci – „fumari“, građeni kako bi se pokazala imućnost vlasnika kuće, te Lastovski poklad, manifestacija koja okuplja sve stanovnike otočja. Mjesto Lastovo amfiteatarskog oblika čuva kamene kuće iz 15. i 16. stoljeća, a Lučica je posljednji sačuvani primjer baroknog ribarskog naselja. Najviši vrh Hum najljepši je vidikovac na otoku.

Što posjetiti?

Odaberite jednu od mnogobrojnih pješačkih i biciklističkih staza i otkrijte 46 starih kamenih crkvice skrivenih po otoku, zaronite na najatraktivnijim lokacijama Jadrana, a na kraju dana podignite pogled prema drugom najtamnijem nebu Europe gdje su galaksije izložene kao na pladnju.

GLAVNE ZNAČAJKE

PROGLAŠEN PARKOM PRIRODE: 2006.

POVRŠINA: 53 km² kopnene i 143 km² morske površine

NASELJA: Lastovo, Zaklopatica, Skrivena Luka, Ubli, Pasadur

BROJ OTOKA: 46 otoka, otočića, hridi i grebena

BROJ SUNČANIH SATI: 2700 godišnje

DOGAĐAJ GODINE

Lastovski poklad, običaj star više od 500 godina

FLORA I FAUNA

BILJKE: bjeličasta gromotulja, trava trsovez, stenoendem dalmatinski kozlinac, sušačka vrzina

ŽIVOTINJE: rakovi – kolonije jastoga, hlapovi, kuke, rakovice, puževi – tritonova truba, prugasta mitra i puž bačvaš, nekoliko vrsta dupina i kornjača



Volonterski programi u Parkovima Hrvatske



Volonterski programi u nacionalnim parkovima i parkovima prirode u ovom su obliku prisutni od 2016. godine, a da su poslovi vezani za prirodu iznimno privlačni govore i dosadašnji rezultati – u 2016. godini kroz različite programe gotovo 300 volontera zaštititi prirode darovalo je preko 10 000 sati, odnosno 1200 radnih dana.

Na godišnjoj razini dostupno je tridesetak programa, a aktivnosti u koje se volonteri mogu uključiti obuhvaćaju anketiranje i informiranje posjetitelja, prikupljanje podataka o vrstama i staništima te njihovo održavanje, uklanjanje invazivnih vrsta, održavanje botaničkog vrta, maslinika, suhozida i staza, očuvanje tradicijskih zanimanja, uređenje staza i okoliša, brigu o domaćim životinjama, sakupljanje otpada, podršku u organizaciji događanja te fotografiranje prirode. Na razvoju i upravljanju volonterskim programima angažirano je više

od 40 educiranih koordinatora i njihovih zamjenika iz javnih ustanova, a svi programi usklađeni su s planovima upravljanja parkova. Cjelokupni popis otvorenih volonterskih programa kao i *online* prijavnica dostupni su na: <http://volonteri.parkovihrvatske.hr/hr/>.



Kontakti

NP PAKLENICA

ADRESA JAVNE USTANOVE:
Dr. Franje Tuđmana 14a,
23244 Starigrad Paklenica

TELEFON:
00385 (0)23 369 155

00385 (0)23 369 202
(Uprava i kamp)

00385 (0)23 369 803
(Ulazna recepcija Parka)

PP KOPAČKI RIT

ADRESA JAVNE USTANOVE:
Mali Sakadaš 1,
31327 Bilje, Kopačevo

TELEFON:
00385 (0)31 445 445
00385 (0)31 752 320
00385 (0)31 752 322

PP LASTOVSKO OTOČJE

ADRESA JAVNE USTANOVE:
Trg sv. Petra 7, 20289 Ubli,
otok Lastovo, Hrvatska

TELEFON:
00385 (0)20 801 252

NP KRKA

ADRESA JAVNE USTANOVE:
Trg Ivana Pavla II. br. 5,
22000 Šibenik

TELEFON:
00385 (0)22 201 777

NP RISNJAK

ADRESA JAVNE USTANOVE:
Bijela Vodica 48,
51317 Crni Lug

TELEFON:
00385 (0)51 836 133
00385 (0)51 836 261

NP KORNATI

ADRESA JAVNE USTANOVE:
Butina 2,
22243 Murter

TELEFON:
00385 (0)22 435 740

PP TELAŠĆICA

ADRESA JAVNE USTANOVE:
Sali IV 2, 23281 Sali

TELEFON:
00385 (0)23 377 096

NP SJEVERNI VELEBIT

ADRESA JAVNE USTANOVE:
Krasno 96, 53274 Krasno

TELEFON:
00385 (0)53 665 393

NP PLITVIČKA JEZERA

ADRESA JAVNE USTANOVE:
Josipa Jovića 19,
53231 Plitvička Jezera

TELEFON:
00385 (0)53 751 026
(Dodatne informacije, ulaz)

00385 (0)53 751 014

00385 (0)53 751 015
(Rezervacije, Odjel prodaje)

PP PAPUK

ADRESA JAVNE USTANOVE:
Trg Gospe Voćinske 11,
33522 Voćin

TELEFON:
00385 (0)34 313 029

PP VELEBIT

ADRESA JAVNE USTANOVE:
Kaniža Gospićka 4b,
53000 Gospić

TELEFON:
Gospić
00385 (0)53 560 450

Krasno
00385 (0)53 851 600

Obrovac
00385 (0)23 689 818

PP VRANSKO JEZERO

ADRESA JAVNE USTANOVE:
K. Petra Svačića 2,
23210 Biograd n/m

TELEFON:
00385 (0)23 383 181

NP MLJET

ADRESA JAVNE USTANOVE:
Pristanište 2,
20226 Goveđari

TELEFON:
00385 (0)20 744 041

NP BRIJUNI

ADRESA JAVNE USTANOVE:
Brionska 10, 52212 Fažana

TELEFON:
00385 (0)52 525 888
00385 (0)52 525 882
00385 (0)52 525 883

PP ŽUMBERAK - SAMOBORSKO GORJE

ADRESA JAVNE USTANOVE:
Slani Dol 1, 10430 Samobor

TELEFON:
00385 (0)1 3327 660

PP MEDVEDNICA

ADRESA JAVNE USTANOVE:
Bliznec 70, 10 000 Zagreb

TELEFON:
00385 (0)1 458 6317

PP UČKA

ADRESA JAVNE USTANOVE:
Liganj 42, 51415 Lovran

TELEFON:
00385 (0)51 293 753

PP LONJSKO POLJE

ADRESA JAVNE USTANOVE:
Krapje 16, 44324 Jasenovac

TELEFON:
00385 (0)44 672 080
00385 (0)44 611 190

PP BOKOVO

ADRESA JAVNE USTANOVE:
Marineta – Mala obala 16,
21300 Makarska

TELEFON:
00385 (0)21 616 924



Istražite svih 19 parkova na www.parkovihrvatske.hr i kupite ulaznice online

Web-portal www.parkovihrvatske.hr službeni je *online* vodič na kojem posjetitelji mogu krenuti u virtualnu šetnju parkovima, planirati posjet te pronaći sve informacije i zanimljivosti i to na četiri jezika: hrvatskom, engleskom, njemačkom i talijanskom. Na portalu se tako nalaze informacije o gotovo 300 atrakcija te više od 1000 staza i lokacija koje su ucrtane na karti, a posebno su označene i sve aktivnosti prilagođene osobama s invaliditetom. U sklopu portala dostupan je i *webshop* za kupnju ulaznica.

Preuzmite mobilnu aplikaciju Parkovi Hrvatske

Mobilna aplikacija osigurava lakše snalaženje u parkovima i pruža još bolji doživljaj posjeta. Korištenjem aplikacije tijekom boravka u parku moguće je proučiti brojne zanimljive lokacije, dobiti niz korisnih informacija ili jednostavno pogledati kojim smjerom krenuti dalje. Aplikacija koristi *bluetooth* tehnologiju te putem *beacon* prijenosnika korisnike obavještava kad se nađu u blizini neke zanimljive lokacije ili atrakcije. Mobilna aplikacija dostupna je besplatno na hrvatskom i engleskom jeziku te izvanmrežnom (*offline*) načinu rada.

Pratite Parkove Hrvatske i na društvenim mrežama Facebook i Instagram

Web-portal i mobilna aplikacija Parkova Hrvatske pokrenuti su u sklopu projekta *PARCS*, koji provode Ministarstvo zaštite okoliša i energetike i Program Ujedinjenih naroda za razvoj (UNDP) u Republici Hrvatskoj sredstvima darovnice Globalnog fonda za okoliš (GEF).